

**WOJEWÓDZKI URZĄD
OCHRONY ZABYTKÓW
we Wrocławiu**

50-243 Wrocław, ul. Władysława Łokietka 1
tel. (071) 343-65-01, 344-38-92, fax 344-14-49
WZN.5183.258.2017.LN
RKP-4622-2017

WUOZ



331244

Wrocław, 28. 02. 2017 r.

Gmina Cieszków
ul. Grunwaldzka 41
56-330 Cieszków

Urząd Gminy Cieszków
2017-03-06 07:46:35,
802 / 2017



82907

wpl 03.03.2017

Dotyczy: **przebudowy nawierzchni jezdni wraz z budową infrastruktury, do realizacji na działkach nr 170/4, 176, 187/1 i 190 w obrębie Trzebicko.**

W odpowiedzi na Państwa pismo z dnia 02.02.2017 r., wpl. dnia 07.02.2017 r., w powyższej sprawie, uprzejmie informuję, że opiniuję pozytywnie realizację niniejszego zamierzenia, wg załączonego projektu.

Ponadto informuję, iż z uwagi na realizację inwestycji w obszarze już przeobrażonym i przebadanym (na podstawie decyzji konserwatorskiej nr 2206/2014 z dnia 16.10.2014 r.), na tym etapie, wobec przedstawionego zakresu prac nie warunkuje się konieczności uzyskania nowego pozwolenia na prowadzenie badań archeologicznych.

W przypadku jednakże odkrycia w trakcie robót ziemnych obiektów nieruchomych bądź ruchomych zabytków archeologicznych (bądź przedmiotów, co do których istnieje przypuszczenie, że są zabytkami) Inwestor zobowiązany jest przerwać prace mogące uszkodzić ten przedmiot, zabezpieczyć go przy pomocy dostępnych środków oraz niezwłocznie powiadomić Dolnośląskiego Wojewódzkiego Konserwatora Zabytków. W tym przypadku zostaną podjęte ratownicze badania wykopaliskowe, prowadzone przez uprawnionego archeologa, za pozwoleniem Dolnośląskiego Wojewódzkiego Konserwatora Zabytków. W trakcie ewentualnych ratowniczych badań archeologicznych wszelkie odkryte przedmioty zabytkowe oraz obiekty nieruchome, nawastrzenia kulturowe, podlegają ochronie w myśl przepisów ustawy z dnia 23 lipca 2003 r. o ochronie zabytków i opiece nad zabytkami (t.j. Dz. U. z 2014 r., poz. 1446).

Dolnośląski
Wojewódzki Konserwator Zabytków
we Wrocławiu

mgr Barbara Nowak-Obelinda

Otrzymują:

1. Adresat
2. a/a – Trzebicko, gm. Cieszków
LN, AFD

OPIS INWESTYCJI

Projekt zagospodarowania terenu na dz. nr ewidencyjny 170/4, 176, 187/1 AM 1 obręb Trzebicko w związku z zamierzeniem inwestycyjnym polegającym na przebudowie nawierzchni rynku we wsi Trzebicko.

Projekt budowlany został zatwierdzony decyzją pozwolenia na budowę nr 55/10 z dnia 29.03.2010 r. oraz decyzji ją zmieniającej nr 400/2011 z dnia 20.12.2011 r. wydanych przez Starostę Milickiego.

Inwestor realizuje prace etapami. Roboty związane z pracami ziemnymi zostały już wykonane. Przy ich realizacji obowiązywało pozwolenie na prowadzenie badań archeologicznych zgodnie z decyzją nr 121/2010 z dnia 22.01.2010 r.

Zakres projektu zawiera kompleksowe rozwiązanie zagospodarowania terenu obszaru rynku:

- nawierzchnie drogowe – zaprojektowano następujące rodzaje nawierzchni drogowych :

* chodniki I – nawierzchnia z kostki granitowej surowo łupanej 9 x 11 cm układanej w łuskę

* chodniki II – nawierzchnia z płyt poligonalnych granitowych groszkowanych 40 x 60 cm z wypełnieniem z kostki granitowej surowo łupanej 4 x 6 cm układanej rzędowo

* plac, droga dojazdowa – nawierzchnia z kostki granitowej surowo łupanej 16 x 16 cm układanej rzędowo

* droga dojazdowa – nawierzchnia z betonu asfaltowego

Obecnie wykonano już częściowo chodniki oraz podbudowę pod nawierzchnię dla drogi dojazdowej i placu z kostki kamiennej.

Na odcinku na którym planuje się wykonać nawierzchnię z betonu asfaltowego obecnie funkcjonuje jezdnia pokryta betonem asfaltowym. Znajduje się ona w złym stanie technicznym z licznymi deformacjami i ubytkami nawierzchni. Planuje się więc remont tego odcinka poprzez zastosowanie nowej nakładki z betonu asfaltowego na istniejącą nawierzchnię jezdni.

- oświetlenie stylowe terenu – zainstalowano lampy oświetleniowe

- elementy małej architektury takie jak kosze i ławki oraz tereny zielone – w skwerku rynkowym zamontowane zostały ławki i kosze na śmieci


Odwodnienie terenu przewidziano poprzez system kanalizacji deszczowej ze zrzutem do rowu w pasie drogowym.

WOJEWÓDZKI URZĄD OCHRONY ZABYTKÓW
WE WROCŁAWIU

ZAL. NR do pisma, postanowienia, decyzji
NR WN.5183.258 dnia 28.07.2017

NAWIERZCHNIA Z BETONU ASFALTOWEGO

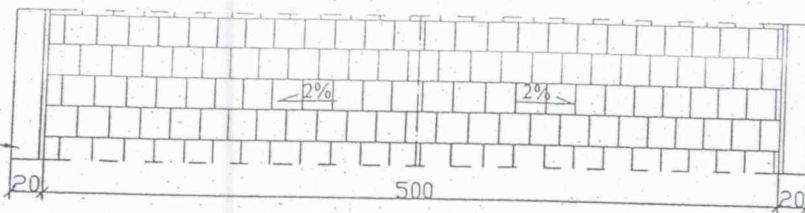
krawężnik uliczny
betonowy
15/30/100 na ławie
beton. C-10/15



2. DROGI DOJAZDOWE I PARKINGI

NAWIERZCHNIA Z KOSTKI GRANITOWEJ
SUROWO ŁUPANEJ 16 x 16 x 16 cm
UKŁADANEJ RZĘDOWO

krawężnik uliczny
granitowy
groszkowany
20/35/100 na ławie
beton. C-10/15 -
kolor szary



3. CHODNIK I

NAWIERZCHNIA Z KOSTKI GRANITOWEJ
SUROWO ŁUPANEJ 9 x 11 UKŁADANEJ W
ŁUSKĘ

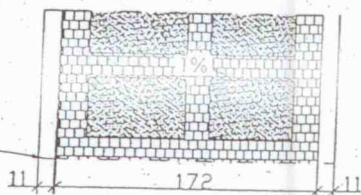
krawężnik drogowy
granitowy
groszkowany
11/30/100 na ławie
beton. C-10/15 -
kolor szary



4. CHODNIK II

NAWIERZCHNIA Z PŁYT POLIGONALNYCH
GRANITOWYCH GROSZKOWANYCH 50 x 80
cm Z WYPEŁNIENIEM Z KOSTKI
GRANITOWEJ SUROWO ŁUPANEJ 4 x 6 cm
UKŁADANEJ RZĘDOWO.

krawężnik drogowy
granitowy
groszkowany
11/30/100 na ławie
beton. C-10/15 -
kolor szary



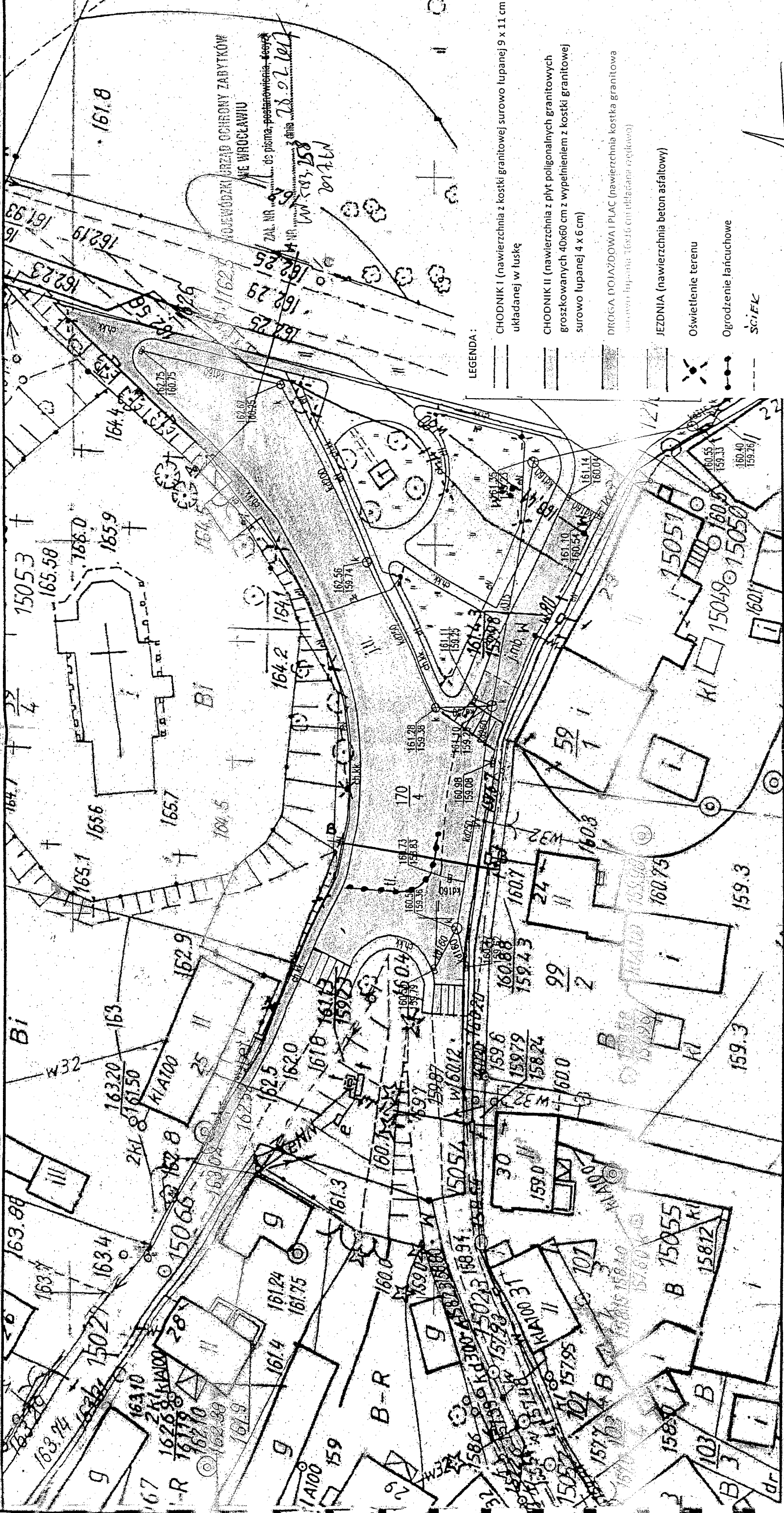
WOJEWÓDZKI URZĄD OCHRONY ZABYTKÓW
WE WRÓCLAWIU

ZAL. NR do pisma, postanowienia, decyzji

NR *W. 545.258* z dnia *28.01.2017*

2017.kw

PROJEKT ZAGOSPODAROWANIA TERENU
SKALA 1:500
Ukl.wsp.plaskich 1965 (strefa 4), ukl.wys. Kronsztadt 86
Sekcja mapy: 443.412.012



- LEGENDA:
- CHODNIK I (nawierzchnia z kostki granitowej surowo łupanej 9 x 11 cm ukladanej w luske)
 - CHODNIK II (nawierzchnia z płyt poligonalnych granitowych gorszkowanych 40x60 cm z wypeinieniem z kostki granitowej surowo łupanej 4 x 6 cm)
 - DRUGA DOJAZDOWA I PLAC (nawierzchnia kostka granitowa surowo łupana 16x16 cm ukladana w kostki)
 - JEZDNIA (nawierzchnia beton asfaltowy)
 - Oswietlenie terenu
 - Ogrodzenie lancuchowe
 - SCIEK

Imię i nazwisko sporządzającego mapę
GEODETA UPRAWNIENY
Bogdan Laszuk

Świadectwo nr 12409 do wykonania samodzielnich funkcji w dziedzinie geodezji kartografii i zwiastie
1. Geodezja: pomiary sytuacyjne, wysokościowe, realizacyjne, nowożeńskie, zarysowe
2. Rozgraniczanie i podziały nieruchomości (grunty) przez publiczną dokumentację do zabaw prawnie

Nazwa podmiotu wykonującego mapę
"GEO - MAP"
Bogdan Laszuk
53-333 WRÓCLAW, Powiat: Wrocławski, ul. Świerze
Siuo Geodezji 56-300 Milicz, ul. Ogrodowa
tel./fax 71 38 31 248, Kbm. 602 348 277
NIP: 899-104-98-78, REGON: 93009346

Milicz, 02-06-2015
Przezdził: Bogdan Laszuk

A
Oder