PODŁĄCZENIE WPUSTU W-1

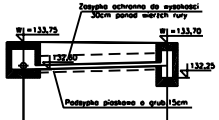

Rzędna istniejącego terenu	133,75	133,70
Rzędna dna proj. kanału	132,60	132,75
Długość odcinka	6,00	
Proj. spadek kanału, odległość	L=6,00 i=25,0 ‰	
Proj. średnica nominalna, materiał	DN150 PVCS SN8	
Hektometr i odległości	0,00	0,00

PODŁĄCZENIE WPUSTU W-2

Rzędna istniejącego terenu	133,83	133,85
Rzędna dna proj. kanału	132,75	132,80
Długość odcinka	1,20	
Proj. spadek kanału, odległość	L=1,20 i=41,7 ‰	
Proj. średnica nominalna, materiał	DN150 PVC SN8	
Hektometr i odległości	0,00	1,20

PODŁĄCZENIE WPUSTU W-3

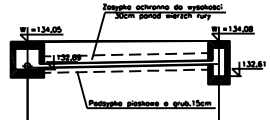

Rzędna istniejącego terenu	134,05	134,08
Rzędna dna proj. kanału	132,91	133,11
Długość odcinka	8,00	
Proj. spadek kanału, odległość	L=8,00 i=20,0 ‰	
Proj. średnica nominalna, materiał	DN150 PVCS SN8	
Hektometr i odległości	0,00	0,00

PODŁĄCZENIE WPUSTU W-3

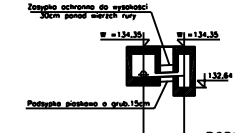

Rzędna istniejącego terenu	134,35	134,35
Rzędna dna proj. kanału	133,10	133,14
Długość odcinka	1,70	
Proj. spadek kanału, odległość	L=1,70 i=47,2 ‰	
Proj. średnica nominalna, materiał	DN150 PVC SN8	
Hektometr i odległości	0,00	1,70

PODŁĄCZENIE WPUSTÓW DESZCZOWYCH

Podziałka 1:100/100

TECHSAN

Nazwa obiektu:	INWESTYCJA PRZEWARTA I WNIOSKOWE SKUCZNOŚCI W UL. GONCZARSKIEJ W CYSTERNIE GMINA DESZCZNO		Nr umowy 14/2009
Tytuł rysunku:	PODŁĄCZENIA WPUSTÓW DESZCZOWYCH		Skala 1:100/100
Inwestor:	GMINA DESZCZNO		Nr rys. 3
Stadium:	PROJEKT WYKONAWCZY		
	Imię i nazwisko	Nr uprawnień	Data / Podpis
Projektował	mgr inż. Janusz Bogowski	74/88/Gdańsk	03.2009
Rysował	tech. Tomasz Bogdanowicz	210/77/Gdańsk	03.2009
Sprawdzający	mgr inż. Halina Bunich	214/88/GDAŃSK	03.2009